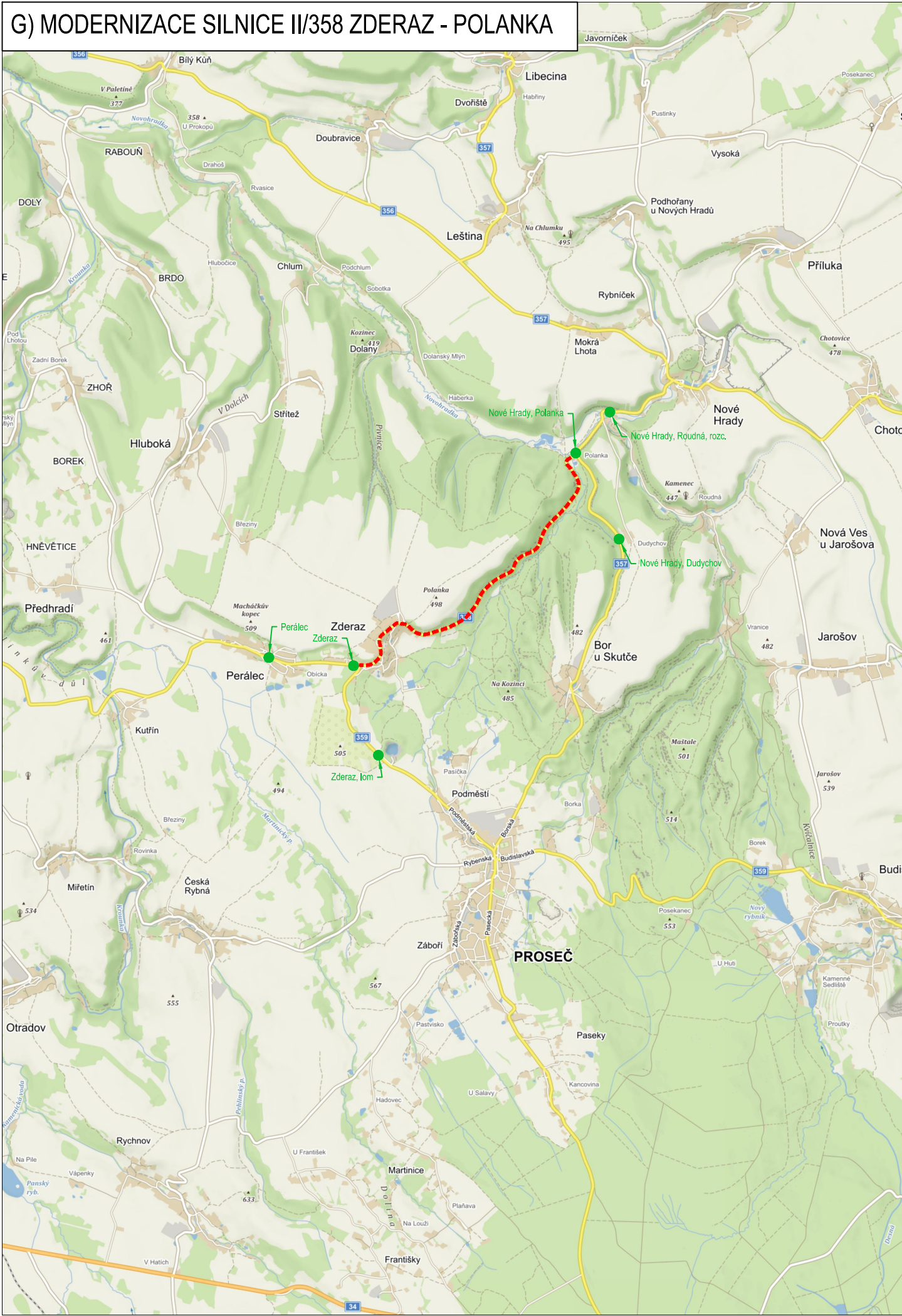



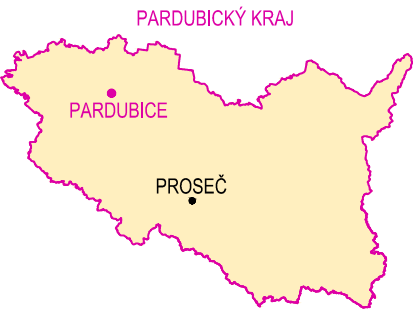
G) MODERNIZACE SILNICE II/358 ZDERAZ - POLANKA



NÁVRH OBJÍZDNÝCH TRAS PRO ZPRACOVÁNÍ PROJEKTOVÉ DOKUMENTACE DOPRAVNÍ STAVBY:  
"MODERNIZACE SILNICE II/358 ZDERAZ - POLANKA"


Zájmová silnice: II/358  
Začátek úseku: křižovatka silnic II/358 a II/359 v obci Zderaz (km 27,430)  
Konec úseku: křižovatka silnic II/358 a II/357 u hospody Polanka (km 31,250)  
Délka úseku: 3820 m

- LEGENDA:
- STÁVAJÍCÍ ZASTÁVKY AUTOBUSŮ NENACHÁZejí SE NA DOTČENÉM ÚSEKU MODERNIZACE SILNICE = VLIVEM STAVBY NEDOJDE K JEJICH OMEZENÍ
  - ZÁJMOVÝ ÚSEK MODERNIZACE KOMUNIKACE



S–JTSK

Výškový systém B.p.v.

PROJEKTANT: Ing. Adam Tužil	VYPRACOVAL: Ing. Adam Tužil	KONTROLOVAL: Ing. František Haburaj, Ph.D.	ZPRACOVATEL: <div> DSP a.s.</div>	
Tužil	Tužil	Haburaj		
INVESTOR: Pardubický kraj, Komenského náměstí 125, Pardubice 532 11			ČÍSLO ZAKÁZKY:	FORMÁT:
KRAJ / OBEC: Pardubický kraj				2 x A4
AKCE: PODKLADY PRO ZPRACOVÁNÍ PROJEKTOVÝCH DOKUMENTACÍ DOPRAVNÍCH STAVEB V RÁMCI PROGRAMOVÉHO OBDOBÍ 2021-2027 ÚSEK: MODERNIZACE SILNICE II/358 ZDERAZ - POLANKA			DATUM: 09. 2020	PARÉ:
			STUPEŇ: STUDIE	
			MĚŘITKO: 1:50 000	
NÁZEV PŘÍLOHY: AUTOBUSOVÁ DOPRAVA			ČÁST: B.3.	PŘÍL. Č.: 1
DOKUMENTACI LZE UŽÍVAT POUZE VE SMYSLU PŘÍSLUŠNÉ SMLOUVY O DÍLO. VÝKRES, ČI JEHO ČÁST, MŮŽE BÝT KOPIROVÁN NEBO JINÝM ZPŮSOBEM ROZŠÍŘOVÁN POUZE PO PŘEDCHOZÍM SOUHLASU ZPRACOVATELE.				